

"Capital del Turismo Aventura en la Patagonia"




Introducción

Futaleufú, que en Mapudungún significa “Río Grande”, corresponde a una comuna cordillerana y limítrofe con la república Argentina, cuya frontera se encuentra a sólo 10 km.

Su ubicación geográfica y difícil topografía, hacen de Futaleufú, una de las comunas más aisladas a nivel nacional.

Superficie: 1.280 Km²

Población: 1.826 hab.



I. MUNICIPALIDAD DE FUTALEUFÚ

Ubicación Geográfica

Futaleufú se encuentra geopolíticamente en la Xª Región de Los Lagos, Provincia de Palena, a 156 Km de Chaitén.

Distante a 368 km de la Capital Regional Puerto Montt, Futaleufú tiene una compleja accesibilidad que combina distintos medios transporte aéreo, terrestre y marítimo.



Antecedentes Demográficos

Cuadro 1: Antecedentes Comunales

Antecedentes	Comuna	Provincia	Región
Superficie	1.280	15.302	67.013
Población total	1.826	20.632	1.061.496
Densidad (hab/km2)	1,43	1,34	15,8
Población urbana	1.153	5.921	648.574
Población Rural	673	14.690	412.922
Hombres	954	11.429	536.189
Mujeres	872	9.203	525.307

Fuente: Censo 2002

I. MUNICIPALIDAD DE FUTALEUFÚ



Comuna de Futaleufú

Ubicación GeoGráf. : Provincia de Palena
Xª Región de Los Lagos
Superficie Comunal : 1.280 Km²
Población : 1.826 habitantes

Sectores de la Comuna



Sector	Nº Habitantes
Futaleufú Urbano	1.153
El Espolón	157
Río Azul	142
Noroeste	122
Lonconao	63
El Límite	62
Las Escalas	49
Río Chico	41
La Dificultad	37
Total Comunal	1.826

Fuente: Censo 2002

I. MUNICIPALIDAD DE FUTALEUFÚ

Áreas de Desarrollo Económico - Productivas

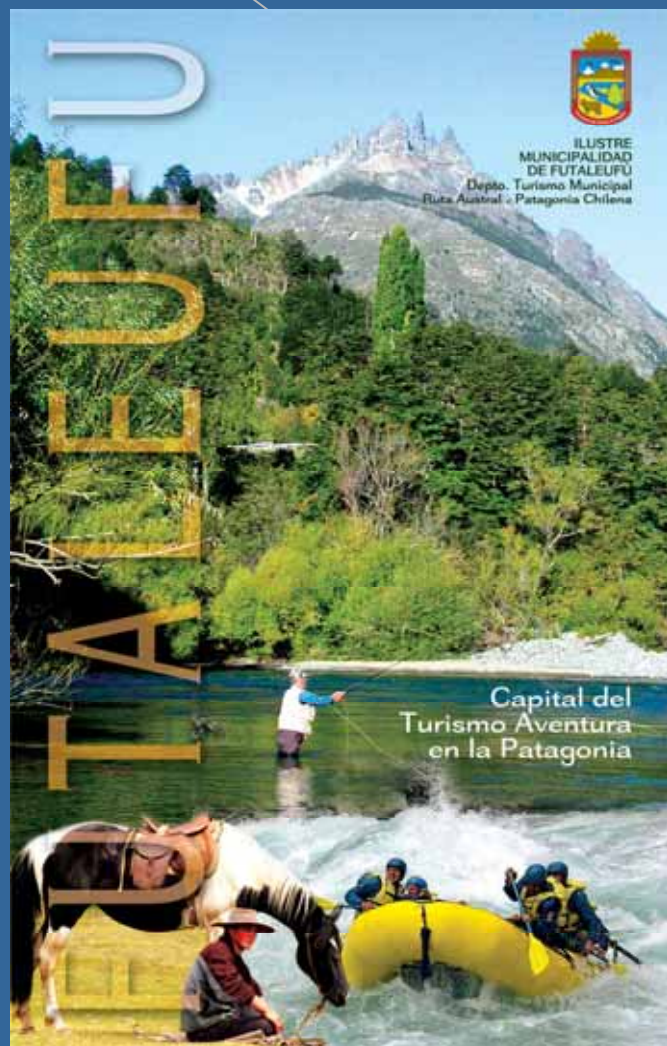
La principal actividad económica de Futaleufú es la Agricultura y Ganadería. Incorporándose con fuerza en los últimos años la actividad Turística.

Participación de Sectores por % de Empleo Generado:

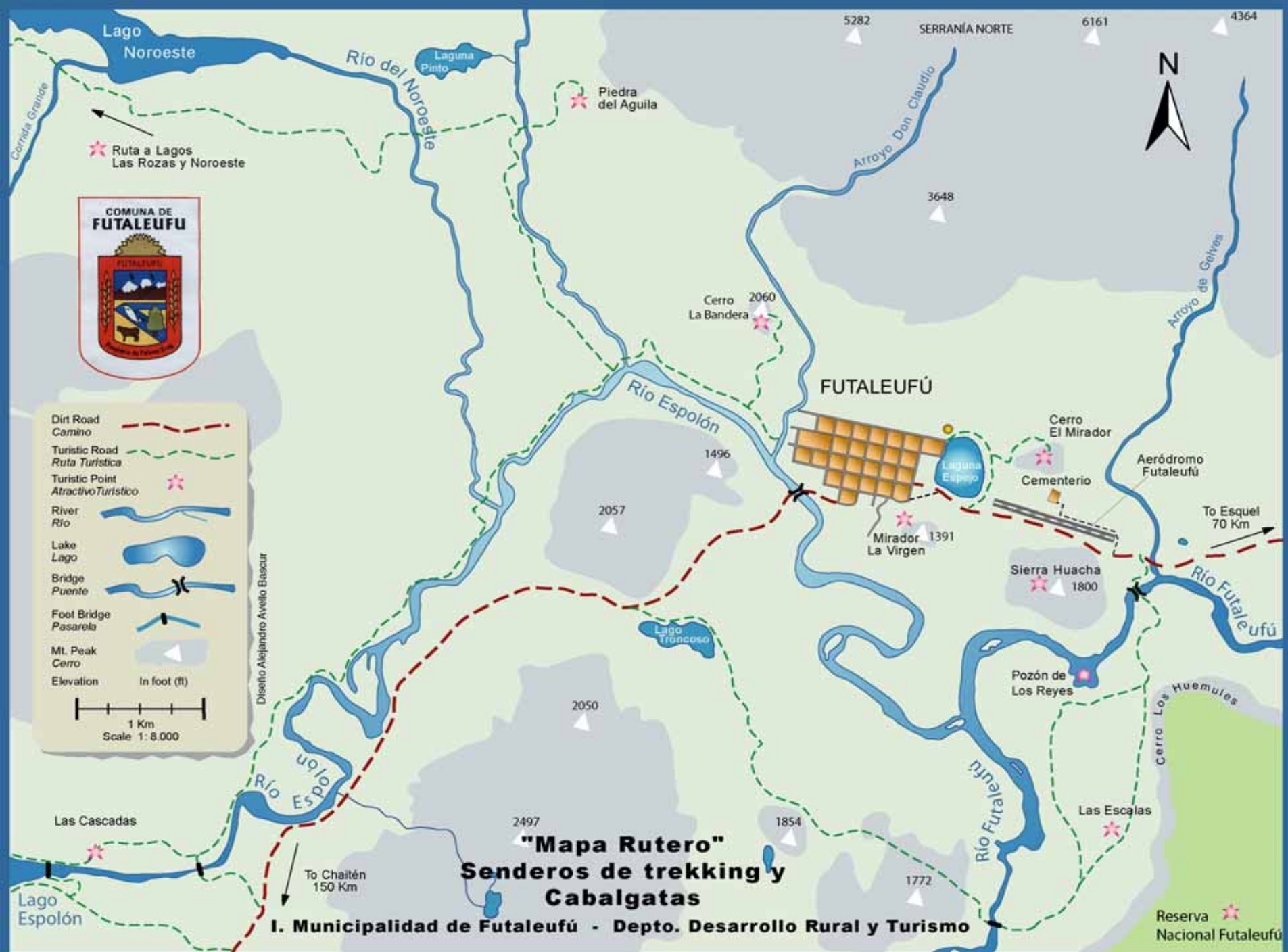
- Silvoagropecuario : 42,0%
- Adm. Pública y Defensa : 27,0%
- Comercio/Turismo/Transp. : 11,0%
- Construcción : 6,2%
- Manufactura : 3,4%
- Otros : 10,4%



Atractivos Turísticos de la Comuna




- **Cerro La Bandera.** Trekking, fotografía, flora y fauna.
- **Laguna Espejo.** Caminatas, paseos en bote, mountainbike, paseos a caballo.
- **Puente Gelves y Valle de Los Reyes.** Trekking, cabalgatas, pesca con mosca, fotografía.
- **Lago Espolón.** Pesca embarcada, pesca con mosca, cabalgatas, paseos en lancha, seakayak.
- **Lago Lonconap.** Pesca con mosca, paseos en bote, seakayak, fotografía.
- **Río Futaleufú.** Pesca con mosca, rafting, kayaking, fotografía.
- **Reserva Nacional Futaleufú.** Observación de flora y fauna, cabalgatas, trekking, fotografía.
- **Valle del Noroeste y Río Espolón.** Caminatas, cabalgatas, mountainbike, pesca deportiva, canotaje, floating, rafting, natación recreativa, fotografía.
- **Sector Las Escalas.** Cabalgatas, mountainbike, pesca con mosca, fotografía.



Atractivos Turísticos





FUT AILEU



Piedra del Aguila



Mirador Laguna Espejo



Sector El Límite



Cerro Tres Monjas



Cerro Tres Monjas



Río Futaleufú



Lago Espolón



Lago Lonconao



Laguna Espejo



Río Espolón

Actividades Turísticas



Rafting





Rafting – Río Espolón



Cabalgata – Sector Las Escalas

Canotaje – Río Espolón





Canyoning – Sector La Dificultad





Canyoning (Bruno Verhoeven)



Kayak – Río Futaleufú

Mountain Bike





A fly fisherman is seen from behind, standing on a dark, rocky outcrop. He is wearing a cap, a light-colored shirt, and dark waders. He is in the middle of casting a long, thin fishing line into a river. The river water is a deep, dark green color. In the background, there are steep, forested hillsides. The scene is captured in a cinematic style with soft lighting.

Pesca con mosca
Río Futaleufú



TRUCHA MARRÓN
CAPTURADA EN LAS FUENTES
POR EL SEÑOR DE FELIX C. DE ALVAREZ Y GARCIA
NOMBRE: ADREI GALLARDO
A 27 DE MARZO DE 1987
MIDE: 1,17 m.
PESA: 17 kg.
LARGO: 1,17 m.
ANCHO: 18 cm.
PESO DE LA CARCASA: 15,40 kg.



Trucha Marrón
Peso : 17 Kg
Largo : 1,17 m
Captura : Río Futaleufú
Guía : Adrei gallardo





SeaKayak Lago Espolón

SeaKayak Lago Lonconao



Ascenso Cerro Teta



Ilustre Municipalidad de Futaleufú

Foto: Sebastián Álvarez
Derechos Reservados

Ascenso Cerro Teta





Natación Recreativa en
Río Espolón



Natación Recreativa



Natación Recreativa

Cultura, tradiciones y naturaleza

















Fotografías: Sebastián Alvarez
Expediciones Chile

Fin